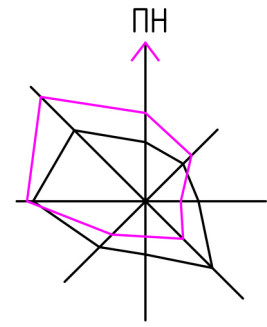




ДЕТАЛЬНИЙ ПЛАН ТЕРИТОРІЇ,ОРІЄНТОВНОЮ ПЛОЩЕЮ 5,1 ГА,  
ДЛЯ РОЗМІЩЕННЯ ЖИТЛОВОЇ САДИБНОЇ ЗАБУДОВИ НА ТЕРИТОРІЇ  
ЛУБ'ЯНСЬКОГО СТАРОСТИНСЬКОГО ОКРУГУ БУЧАНСЬКОЇ МІСЬКОЇ РАДИ

ПРОЕКТНИЙ ПЛАН. СХЕМА ПРОГНОЗОВАНИХ ПЛАНУВАЛЬНИХ ОБМЕЖЕНЬ. ПЛАН ЧЕРВОНИХ ЛІНІЙ.  
КРЕСЛЕННЯ ПОПЕРЕЧНИХ ПРОФІЛІВ ВУЛИЦЬ



КАТАЛОГ КООРДИНАТ

№ ТОЧКИ	КООРДИНАТА «Х»	КООРДИНАТА «У»
1.	3347109.583	5603689.132
2.	3347099.262	5603696.18
3.	3347051.804	5603851.086
4.	3347029.791	5603868.877
5.	3347145.701	5603900.802
6.	3347151.338	5603910.653
7.	3347146.05	5603929.568
8.	3347142.206	5603941.607
9.	3347156.607	5603945.819
10.	3347160.461	5603933.73
11.	3347167.805	5603907.369
12.	3347210.391	5603705.056
13.	3347219.954	5603697.843
14.	3347280.105	5603702.576
15.	3347284.465	5603703.349
16.	3347287.906	5603704.627
17.	3347291.083	5603706.442
18.	3347294.198	5603709.011
19.	3347296.796	5603712.087
20.	3347298.81	5603715.591
21.	3347300.07	5603719.039
22.	3347300.785	5603722.995
23.	3347300.785	5603727.019
24.	3347300.041	5603731.146
25.	3347275.834	5603831.325
26.	3347089.397	5603672.44
27.	3347282.006	5603687.679
28.	3347288.417	5603688.815
29.	3347294.28	5603690.993
30.	3347299.637	5603694.053
31.	3347304.786	5603698.3
32.	3347309.127	5603703.442
33.	3347312.456	5603709.233
34.	3347314.601	5603715.101
35.	3347315.785	5603721.649
36.	3347315.786	5603728.36
37.	3347314.725	5603734.242
38.	3347290.352	5603835.107
39.	3347158.183	5603880.32
40.	3347148.813	5603886.022
41.	3347057.172	5603860.78
42.	3347027.279	5603852.626
43.	3347036.602	5603847.505
44.	3347083.226	5603693.597
45.	3347077.973	5603685.931
46.	3347188.939	5603695.403
47.	3347195.486	5603703.872

ЕКСПЛІКАЦІЯ

1. Підприємство торгівлі (магазин)
2. Ігровий майданчик для дітей
3. Майданчик для відпочинку дорослих
4. Майданчик для занять фізкультурою
5. Контейнери для збирання побутових відходів
6. Трансформаторна підстанція

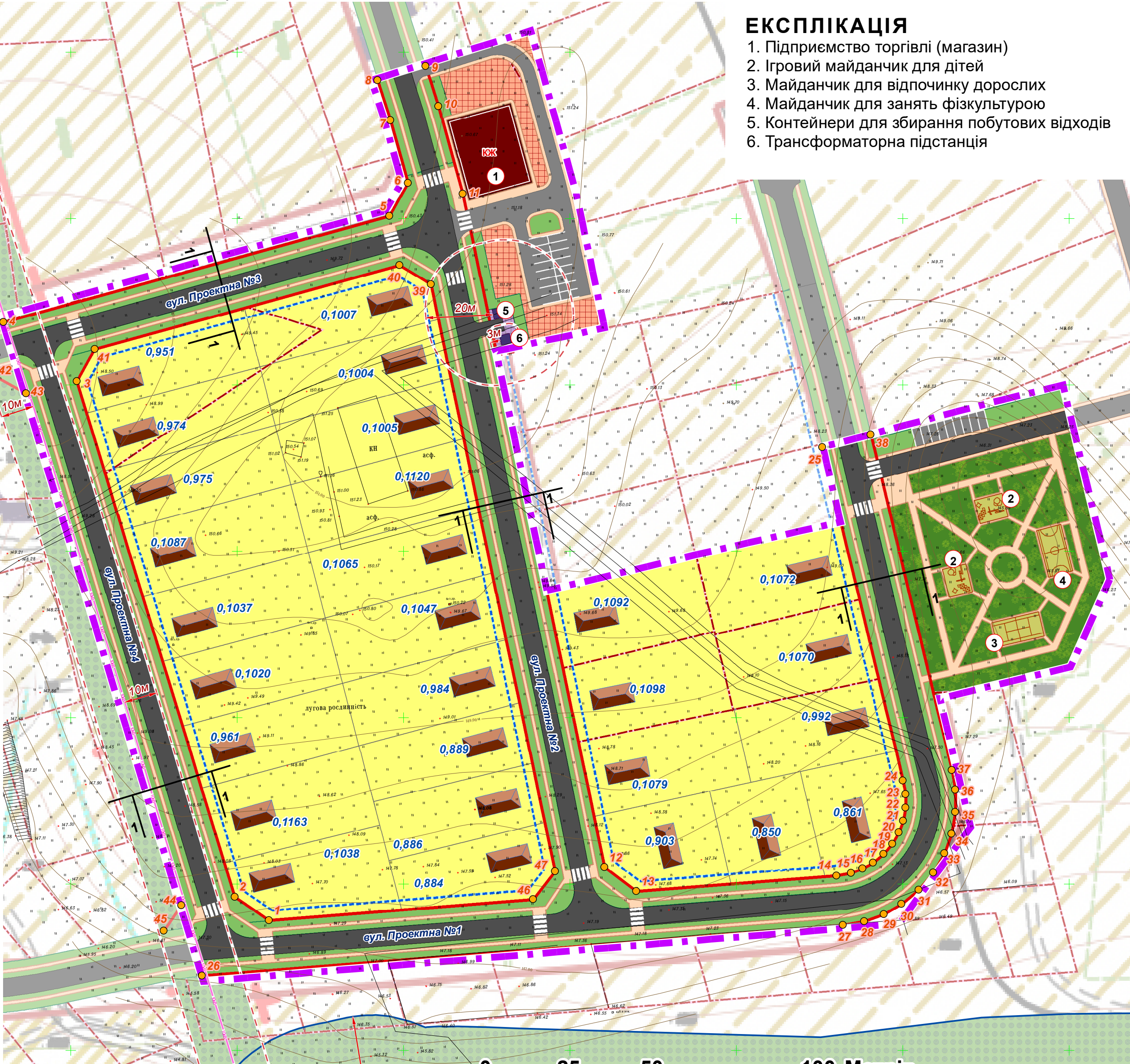
УМОВНІ ПОЗНАЧЕННЯ

ТЕРИТОРІЇ

	Садибної житлової забудови
	Комунальні
	Зелених насаджень:
	Загального користування
	Обмеженого користування
	Спеціального призначення
	Водойм
	Вулиць з твердим покриттям
	Вулиць в червоних лініях
	Пішохідних тротуарів
	Лінія регулювання забудови
	Точки перелому червоних ліній
	Номера точок

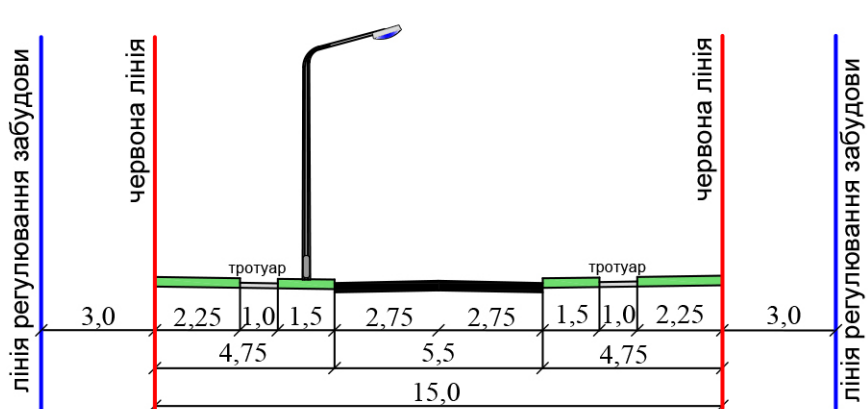
	Землекористування
	Детального плану території

	Планувальні обмеження
	Охоронна зона лінії електропередачі
	Прибережно-захисна смуга



КРЕСЛЕННЯ ПОПЕРЕЧНИХ ПРОФІЛІВ ВУЛИЦЬ, М 1:200

вул. Проектна №1, №2, №3, №4



0 25 50 100 Метрів

Арх № ДПТ-127-003

						Договір №127 від 25.05.2020				
						ДЕТАЛЬНИЙ ПЛАН ТЕРИТОРІЇ,ОРІЄНТОВНОЮ ПЛОЩЕЮ 5,1 ГА, ДЛЯ РОЗМІЩЕННЯ ЖИТЛОВОЇ САДИБНОЇ ЗАБУДОВИ НА ТЕРИТОРІЇ ЛУБ'ЯНСЬКОГО СТАРОСТИНСЬКОГО ОКРУГУ БУЧАНСЬКОЇ МІСЬКОЇ РАДИ				
Зм.	Кільк.	Аркуш	№док.	Підпис	Дата	ПРОЕКТНИЙ ПЛАН. СХЕМА ПРОГНОЗОВАНИХ ПЛАНУВАЛЬНИХ ОБМЕЖЕНЬ. ПЛАН ЧЕРВОНИХ ЛІНІЙ. КРЕСЛЕННЯ ПОПЕРЕЧНИХ ПРОФІЛІВ ВУЛИЦЬ		Стадія	Аркуш	Аркушів
					2020			ДПТ	3	7
ГАП	О. Грановський									
Розробив	О. Чубенко					Масштаб 1:1 000 1:200		 УПРАВЛІННЯ З КОМП'ЮТЕРНОЇ ТЕХНІКИ І НАВИГІАЦІЇ АРХІТЕКТУРНО-ПРОСТОРОВЕ ПЛАНУВАННЯ		
Перевірила	Ю. Євтушок									